



**КОМИТЕТ ИМУЩЕСТВЕННЫХ ОТНОШЕНИЙ
АДМИНИСТРАЦИИ ПЕРМСКОГО МУНИЦИПАЛЬНОГО ОКРУГА**

РЕШЕНИЕ

о размещении объектов № 205

Пермский край
Пермский муниципальный округ

31.01.2025

Комитет имущественных отношений администрации Пермского муниципального округа разрешает Акционерному обществу «Газпром газораспределение Пермь» (ИНН 5902183841, ОГРН 1025900512670, почтовый адрес: 614000, г. Пермь, ул. Петропавловская, 43)

размещение объекта «Газопровод давлением до 1.2 Мпа, для размещения которого не требуется разрешения на строительство»

на землях государственная собственность на которые не разграничена

на срок 1 год

Местоположение: Пермский край, м.о. Пермский, п. Юго-Камский, ул. Белинского, к дому 6

Приложение: схема предполагаемых к использованию земель или части земельного участка.

Особые условия использования:

1) При размещении газопровода учесть параметры ширины проезда улично-дорожной сети, во избежание сужения полосы отвода дороги.

2) При условии получения разрешения на производство земляных работ.

Заместитель председателя комитета

(подпись, печать)

М.В. Королева



Схема предполагаемых к использованию земель или части земельного участка

Объект: Газопровод давлением до 1,2 Мпа, для размещения которого не требуется разрешения на строительство
 Местоположение: расположенных по адресу: Пермский край, м.о. Пермский, п. Юго-Камский, ул. Белинского, к дому 6

Площадь земель или части земельного участка, кв.м.: 173

Категория земель: земли населенных пунктов

Вид разрешенного использования: -

Каталог координат, м


№ точки границы	X	Y
n1	484292.00	2194270.48
n2	484291.20	2194270.76
n3	484288.22	2194271.79
n4	484284.56	2194262.49
n5	484282.63	2194263.19
n6	484281.27	2194259.43
n7	484312.49	2194248.13
n8	484313.85	2194251.89
n9	484288.32	2194261.13
n1	484292.00	2194270.48

Описание границ смежных землепользователей:
 От точки n1 до точки n3 - земельный участок с кадастровым номером 59:32:0100009:4496
 От точки n3 до точки n1 - земли общего пользования

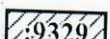
Условные обозначения:



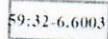
- предполагаемый участок земель, на которых планируется размещение объекта



- границы и номер земельного участка, сведения о которых внесены в ЕГРН
 - границы и номер объекта капитального строительства, сведения о которых внесены в ЕГРН



- границы и номер объекта капитального строительства, сведения о которых внесены в ЕГРН



:ЗУ1

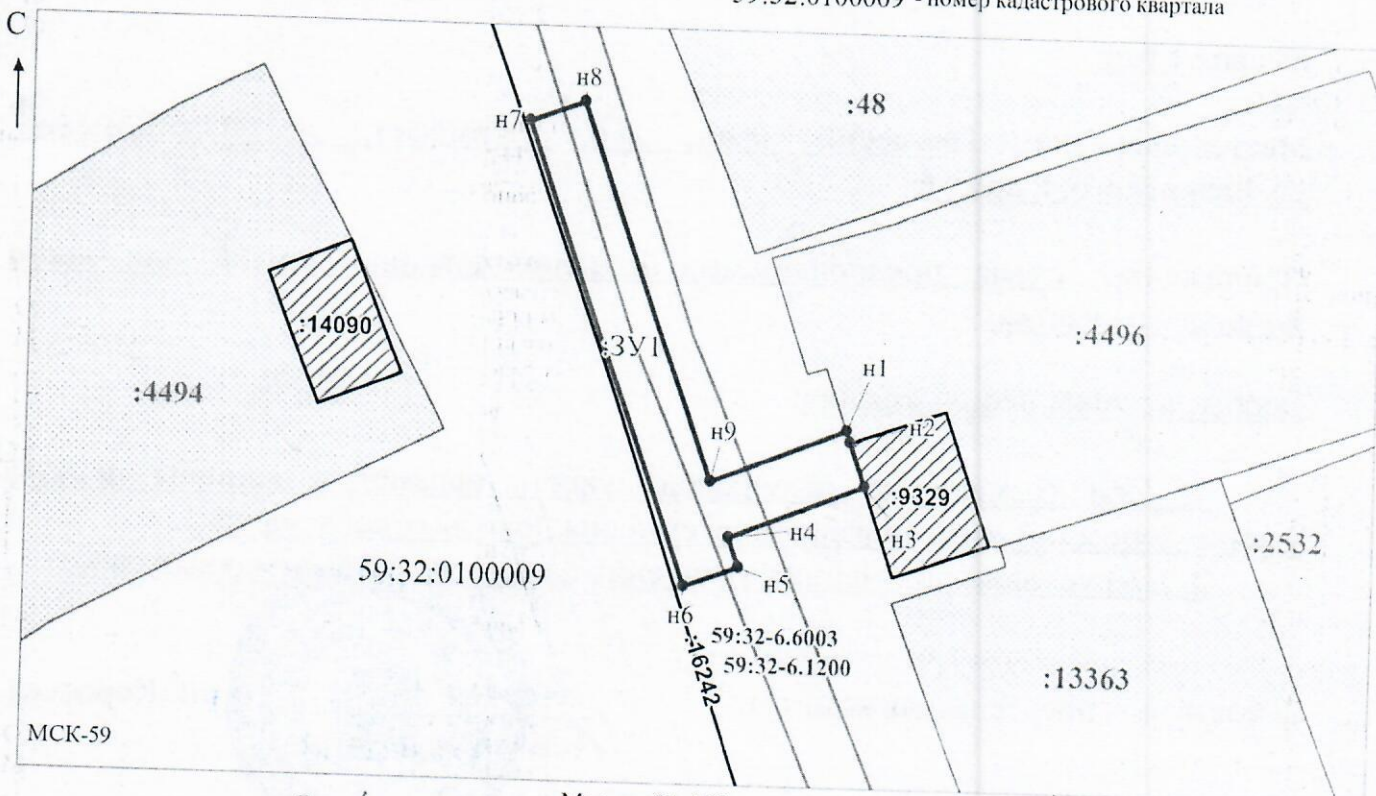


• n1

59:32:0100009 - номер кадастрового квартала

- зоны с особыми условиями использования территории, сведения о которых внесены в ЕГРН
 - обозначение запрашиваемого земельного участка
 - характерная точка границ земель или части земельного участка

- граница кадастрового квартала



Заявитель: _____

МП

(для юридических лиц

и индивидуальных предпринимателей)

Масштаб 1:500

/ Осипова А.Д.

(подпись, расшифровка подписи)